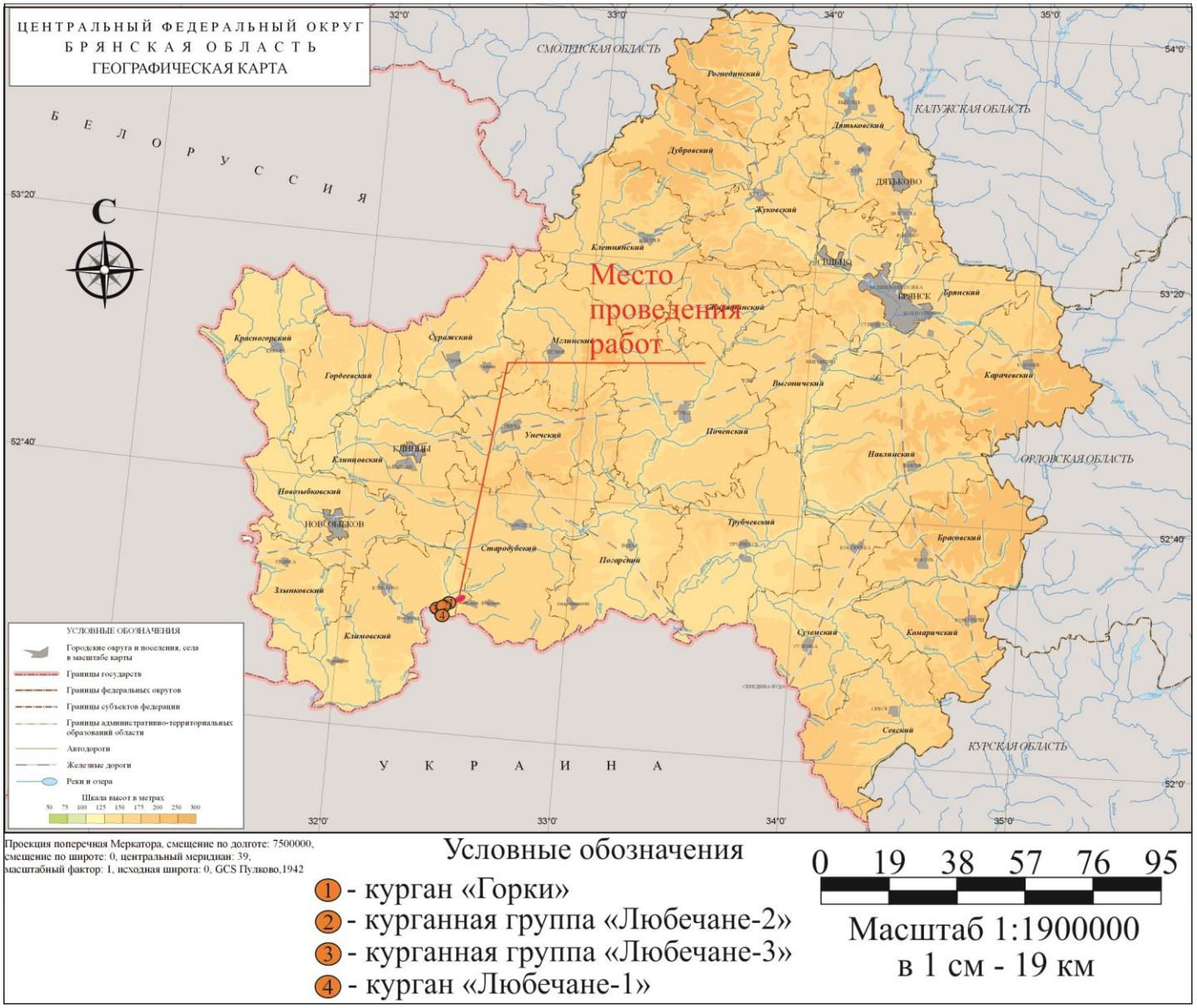

Рис 1. Участок проведения работ на карте Брянской области с указанием ближайших Объектов археологии.



Рис. 2. Участок проведения работ на карте Климовского района с указанием ближайших Объектов археологии.

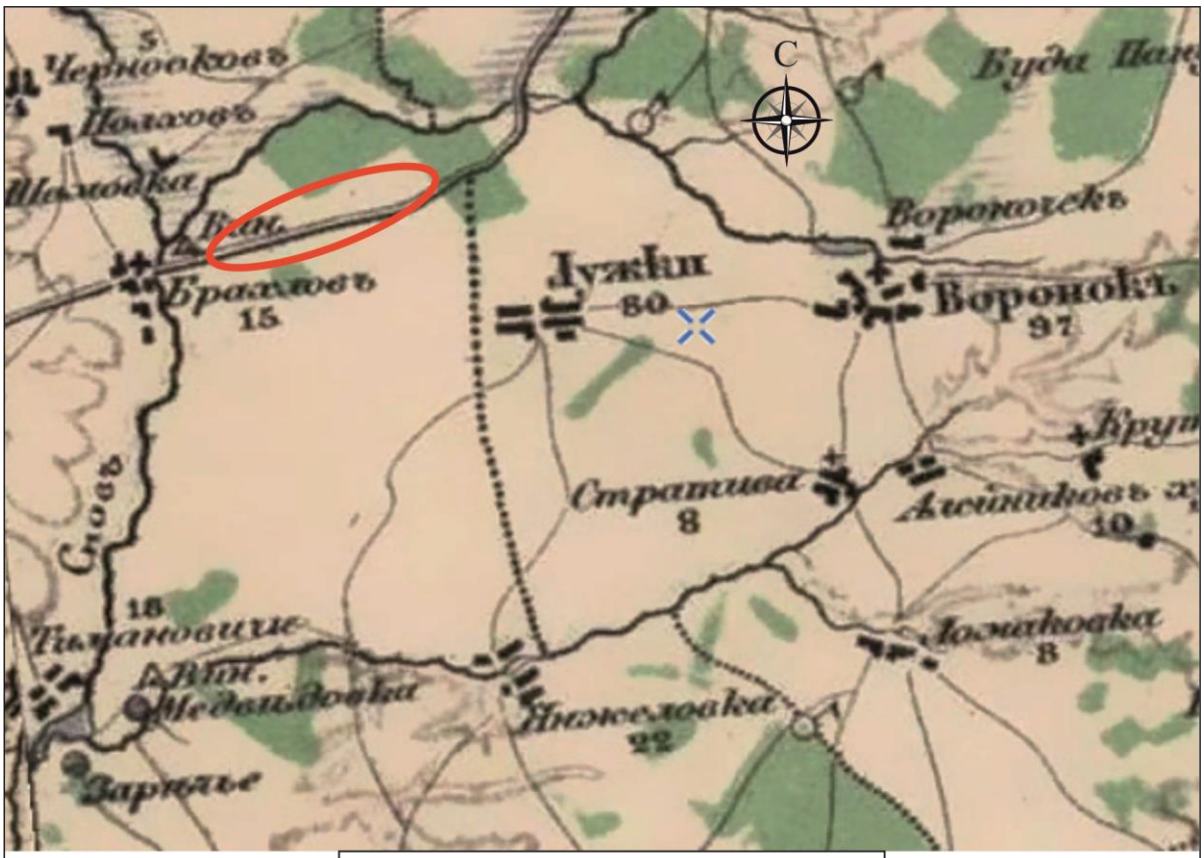

Рис. 3. Участок проведения работ на фрагменте карты Стрельбицкого 1871 г.



Рис. 4. Участок проведения работ на фрагменте военно-дорожной карты Европейской России 1888-1910 г.



Рис. 5. Участок проведения работ на фрагменте административной карты Европейской части СССР 1930 г.

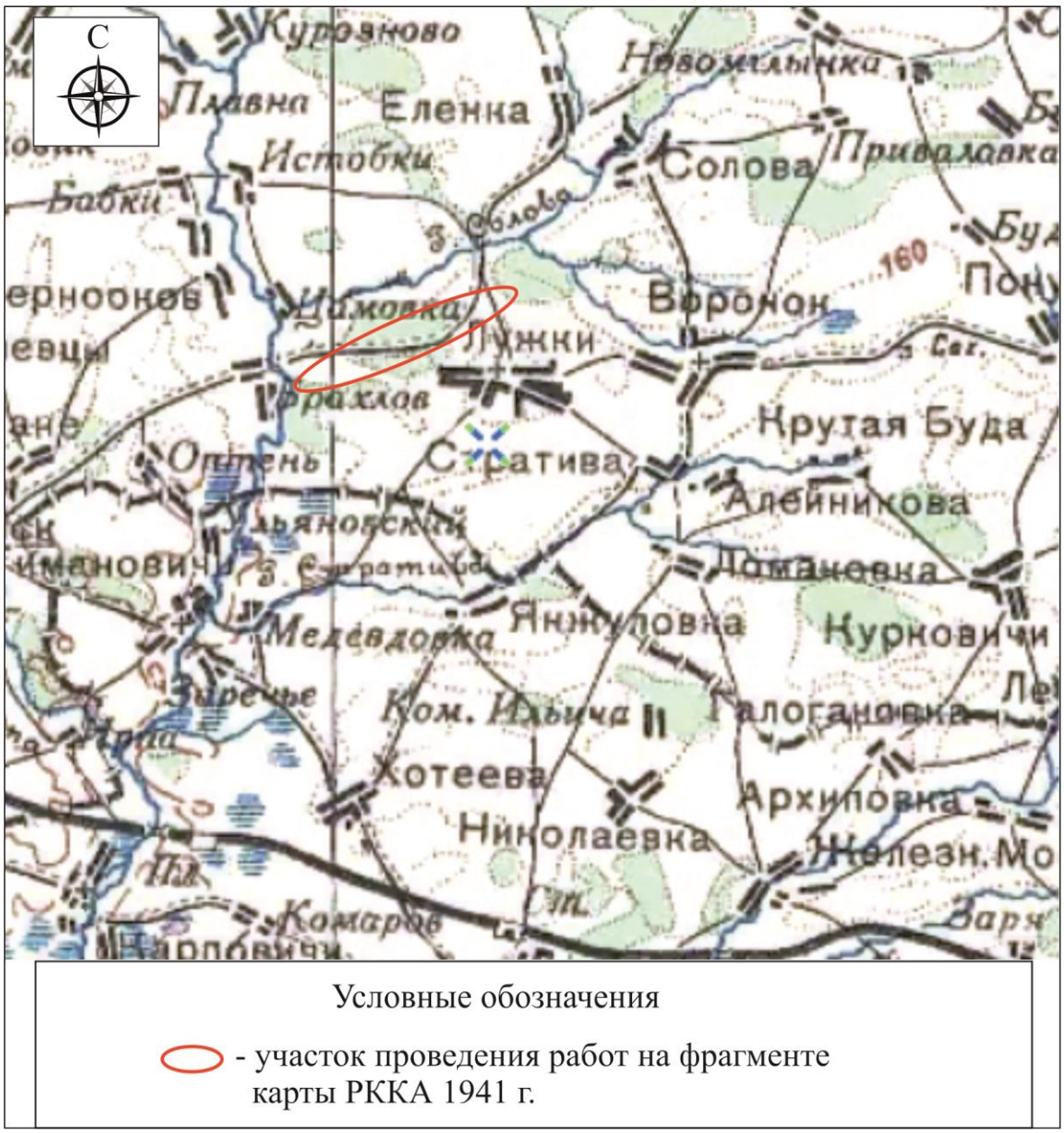

Рис. 6. участок проведения работ на фрагменте карты РККА 1941 г.



Рис. 7. Участок проведения работ на фрагменте топографической карты СССР 1984г.

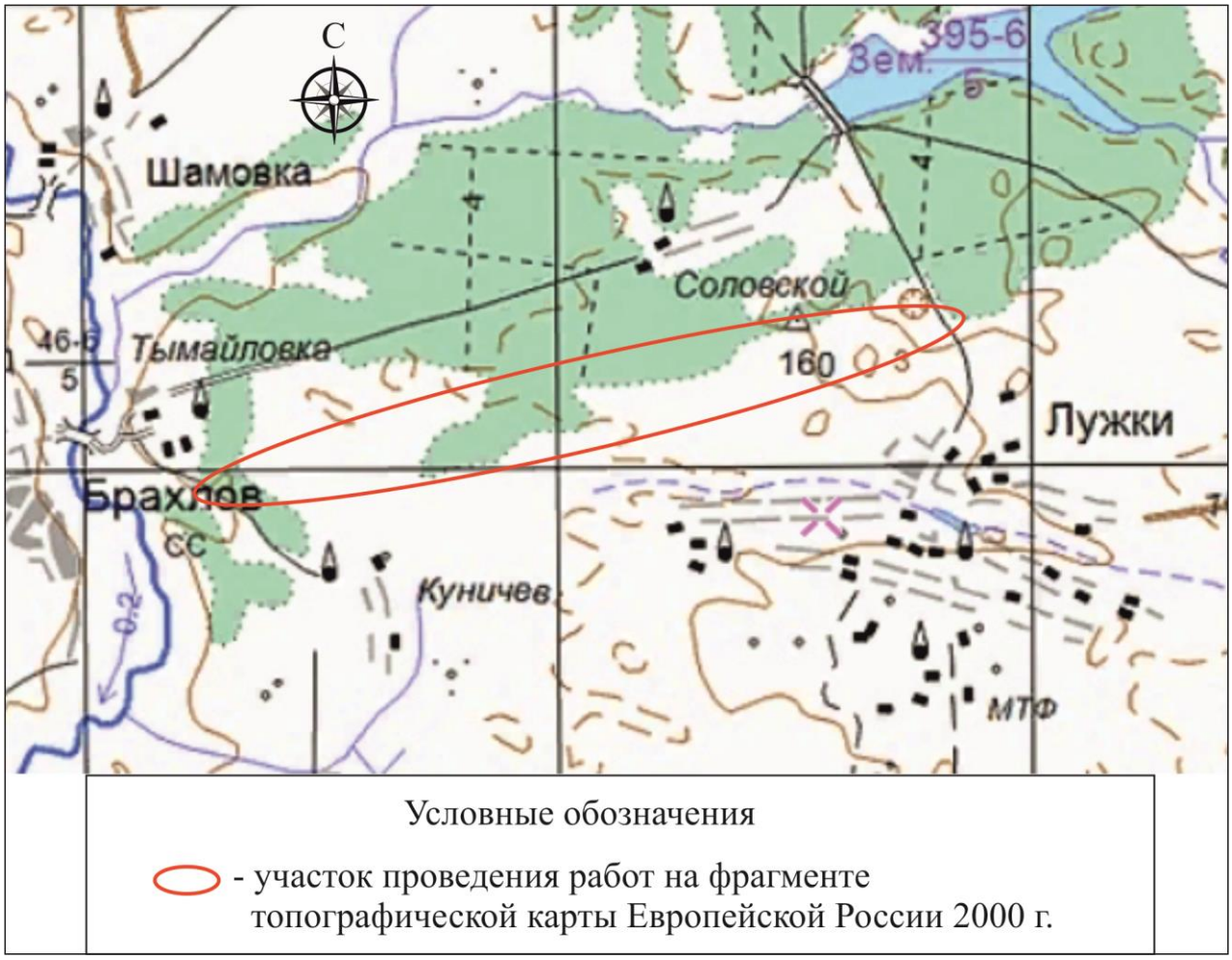

Условные обозначения

- участок проведения работ на фрагменте топографической карты Европейской России 2000 г.

Рис. 8. Участок проведения работ на фрагменте топографической карты Европейской России 2000 г.

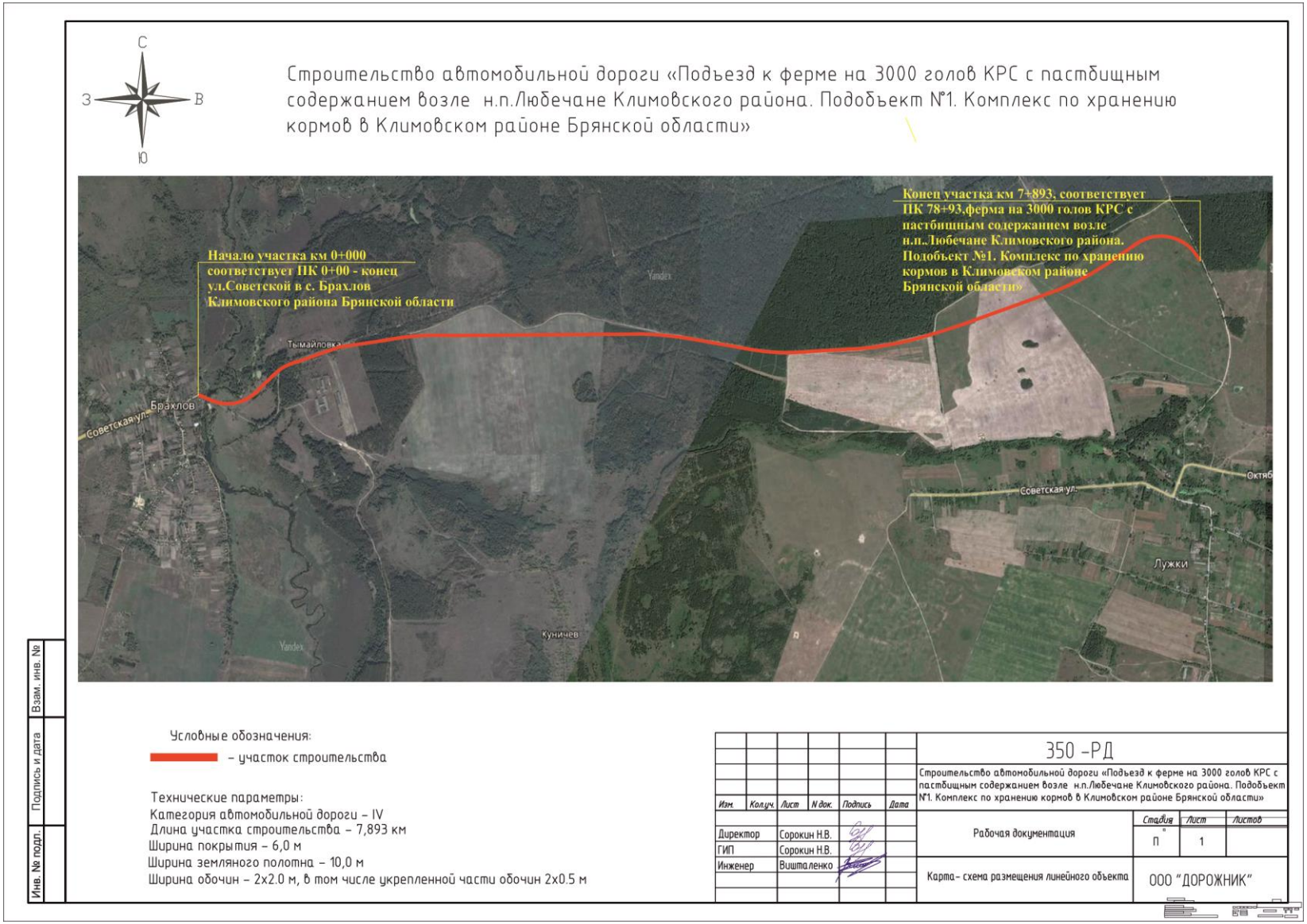

Рис. 9. Участок строительства (проведения работ) на эскизе ПИРа.

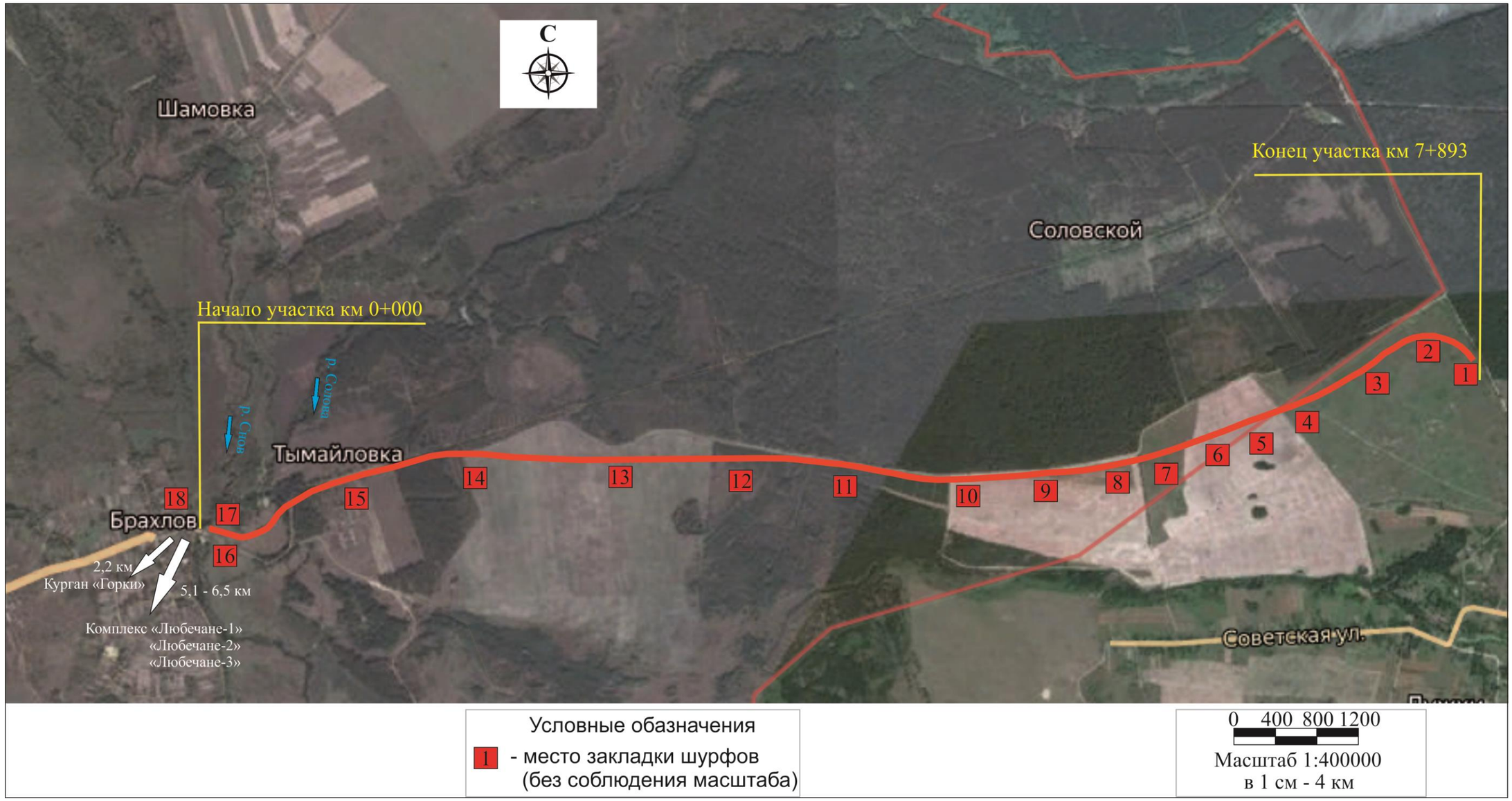

Рис. 10. Участок проведения работ с указанием заложенных шурфов (без соблюдения масштаба).



Рис. 11. Западная граница маршрута (мост через р. Снов). Вид с запада.



Рис. 12. Маршрут исследования. Вид с запада.



Рис. 13. Маршрут исследования. Вид с Запада.



Рис. 14. Точка поворота маршрута исследования на С-В. Вид с Ю-З.



Рис. 15. Точка поворота маршрута исследования на восток. Вид с запада.



Рис. 16. Кладбище рядом с маршрутом. Вид с севера.



Рис. 17. Маршрут исследования. Вид с запада.



Рис. 18. Маршрут исследования. Вид с запада.



Рис. 19. Маршрут исследования. Вид с запада.



Рис. 20. Маршрут исследования. Вид с запада.



Рис. 21. Маршрут исследования. Вид с запада.



Рис. 22. Маршрут исследования. Вид с запада.



Рис. 23. Маршрут исследования. Вид с запада.



Рис. 24. Маршрут исследования. Вид с запада.



Рис. 25. Маршрут исследования. Вид с запада.



Рис. 26. Маршрут исследования. Вид с запада.



Рис. 27. Маршрут исследования. Вид с запада.



Рис. 28. Маршрут исследования. Вид с запада.



Рис. 29. Маршрут исследования. Вид с запада.



Рис. 30. Место поиска подъемного материала.



Рис. 31. Место поиска подъемного материала.



Рис. 32. Место поиска подъемного материала.



Рис. 33. Шурф 1. Место закладки. Вид с юга.



Рис. 34. Разбитый шурф 1. Вид с юга.



Рис. 35. Шурф 1. Вид материка. Вид с юга.



Рис. 36. Шурф 1. Северный профиль. Вид с юга.



Рис. 37. Шурф 1 после рекультивации. Вид с юга.



Рис. 38. Шурф 2. Место закладки. Вид с юга.



Рис. 39. Разбитый шурф 2. Вид с юга.



Рис. 40. Шурф 2. Вид материка. Вид с юга.



Рис. 41. Шурф 2. Северный профиль. Вид с юга.



Рис. 42. Шурф 2 после рекультивации. Вид с юга.



Рис. 43. Шурф 3. Место закладки. Вид с юга.



Рис. 44. Разбитый шурф 3. Вид с юга.



Рис. 45. Шурф 3. Вид материка. Вид с юга.



Рис. 46. Шурф 3. Северный профиль. Вид с юга.



Рис. 47. Шурф 3 после рекультивации. Вид с юга.



Рис. 48. Шурф 4. Место закладки. Вид с юга.



Рис. 49. Разбитый шурф 4. Вид с юга.



Рис. 50. Шурф 4. Вид материка. Вид с юга.



Рис. 51. Шурф 4. Северный профиль. Вид с юга.



Рис. 52. Шурф 4 после рекультивации. Вид с юга.



Рис. 53. Шурф 5. Место закладки. Вид с юга.



Рис. 54. Разбитый шурф 5. Вид с юга.



Рис. 55. Шурф 5. Вид материка. Вид с юга.



Рис. 56. Шурф 5. Северный профиль. Вид с юга.



Рис. 57. Шурф 5 после рекультивации. Вид с юга.



Рис. 58. Шурф 6. Место закладки. Вид с юга.



Рис. 59. Разбитый шурф 6. Вид с юга.



Рис. 60. Шурф 6. Вид материка. Вид с юга.



Рис. 61. Шурф 6. Северный профиль. Вид с юга.



Рис. 62. Шурф 6 после рекультивации. Вид с юга.



Рис. 63. Шурф 7. Место закладки. Вид с юга.



Рис. 64. Разбитый шурф 7. Вид с юга.



Рис. 65. Шурф 7. Вид материка. Вид с юга.



Рис. 66. Шурф 7. Северный профиль. Вид с юга.



Рис. 67. Шурф 7 после рекультивации. Вид с юга.



Рис. 68. Шурф 8. Место закладки. Вид с юга.



Рис. 69. Разбитый шурф 8. Вид с юга.



Рис. 70. Шурф 8. Вид материка. Вид с юга.



Рис. 71. Шурф 8. Северный профиль. Вид с юга.



Рис. 72. Шурф 8 после рекультивации. Вид с юга.



Рис. 73. Шурф 9. Место закладки. Вид с юга.



Рис. 74. Разбитый шурф 9. Вид с юга.



Рис. 75. Шурф 9. Вид материка. Вид с юга.



Рис. 76. Шурф 9. Северный профиль. Вид с юга.



Рис. 77. Шурф 9 после рекультивации.



Рис. 78. Шурф 10. Место закладки. Вид с запада.



Рис. 79. Разбитый шурф 10. Вид с юга.



Рис. 80. Шурф 10. Вид материка. Вид с юга.



Рис. 81. Шурф 10. Северный профиль. Вид с юга.



Рис. 82. Шурф 10 после рекультивации. Вид с юга.



Рис. 83. Шурф 11. Место закладки. Вид с юга.



Рис. 84. Разбитый шурф 11. Вид с юга.



Рис. 85. Шурф 11. Вид материка. Вид с юга.



Рис. 86. Шурф 11. Северный профиль. Вид с юга.



Рис. 87. Шурф 11 после рекультивации. Вид с юга.



Рис. 88. Шурф 12. Место закладки. Вид с юга.



Рис. 89. Разбитый шурф 12. Вид с юга.



Рис. 90. Шурф 12. Вид материка. Вид с юга.



Рис. 91. Шурф 12. Северный профиль. Вид с юга.



Рис. 92. Шурф 12 после рекультивации. Вид с юга.



Рис. 93. Шурф 13. Место закладки. Вид с юга.



Рис. 94. Разбитый шурф 13. Вид с юга.



Рис. 95. Шурф 13. Вид материка. Вид с юга.



Рис. 96. Шурф 13. Северный профиль. Вид с юга.



Рис. 97. Шурф 13 после рекультивации. Вид с юга.



Рис. 98. Шурф 14. Место закладки. Вид с юга.



Рис. 99. Разбитый шурф 14. Вид с юга.



Рис. 100. Шурф 14. Вид материка. Вид с юга.



Рис. 101. Шурф 14. Северный профиль. Вид с юга.



Рис. 102. Шурф 14 после рекультивации. Вид с юга.



Рис. 103. Шурф 15. Место закладки. Вид с юга.



Рис. 104. Разбитый шурф 15. Вид с юга.



Рис. 105. Шурф 15. Вид материка. Вид с юга.



Рис. 106. Шурф 15. Северный профиль. Вид с юга.



Рис. 107. Шурф 15 после рекультивации. Вид с юга.



Рис. 108. Шурф 16. Место закладки. Вид с юга.



Рис. 109. Разбитый шурф 16. Вид с юга.



Рис. 110. Шурф 16. Вид материка. Вид с юга.



Рис. 111. Шурф 16. Северный профиль. Вид с юга.



Рис. 112. Шурф 16 после рекультивации. Вид с юга.



Рис. 113. Шурф 17. Место закладки. Вид с юга.



Рис. 114. Разбитый шурф 17. Вид с юга.



Рис. 115. Шурф 17. Вид материка. Вид с юга.



Рис. 116. Шурф 17. Северный профиль. Вид с юга.



Рис. 117. Шурф 17 после рекультивации. Вид с юга.



Рис. 118. Шурф 18. Место закладки. Вид с юга.



Рис. 119. Разбитый шурф 18. Вид с юга.



Рис. 120. Шурф 18 после выхода грунтовых вод. Вид с севера.



Рис. 121. Шурф 18. Южный профиль выбранного слоя до выхода грунтовых вод. Вид с севера.



Рис. 122. Шурф 18 после рекультивации. Вид с юга.



Рис. 123. Территория юго-западнее от р. Снов. Вид с севера.



Рис. 124. Территория юго-западнее от р. Снов. Вид с юго-запада.

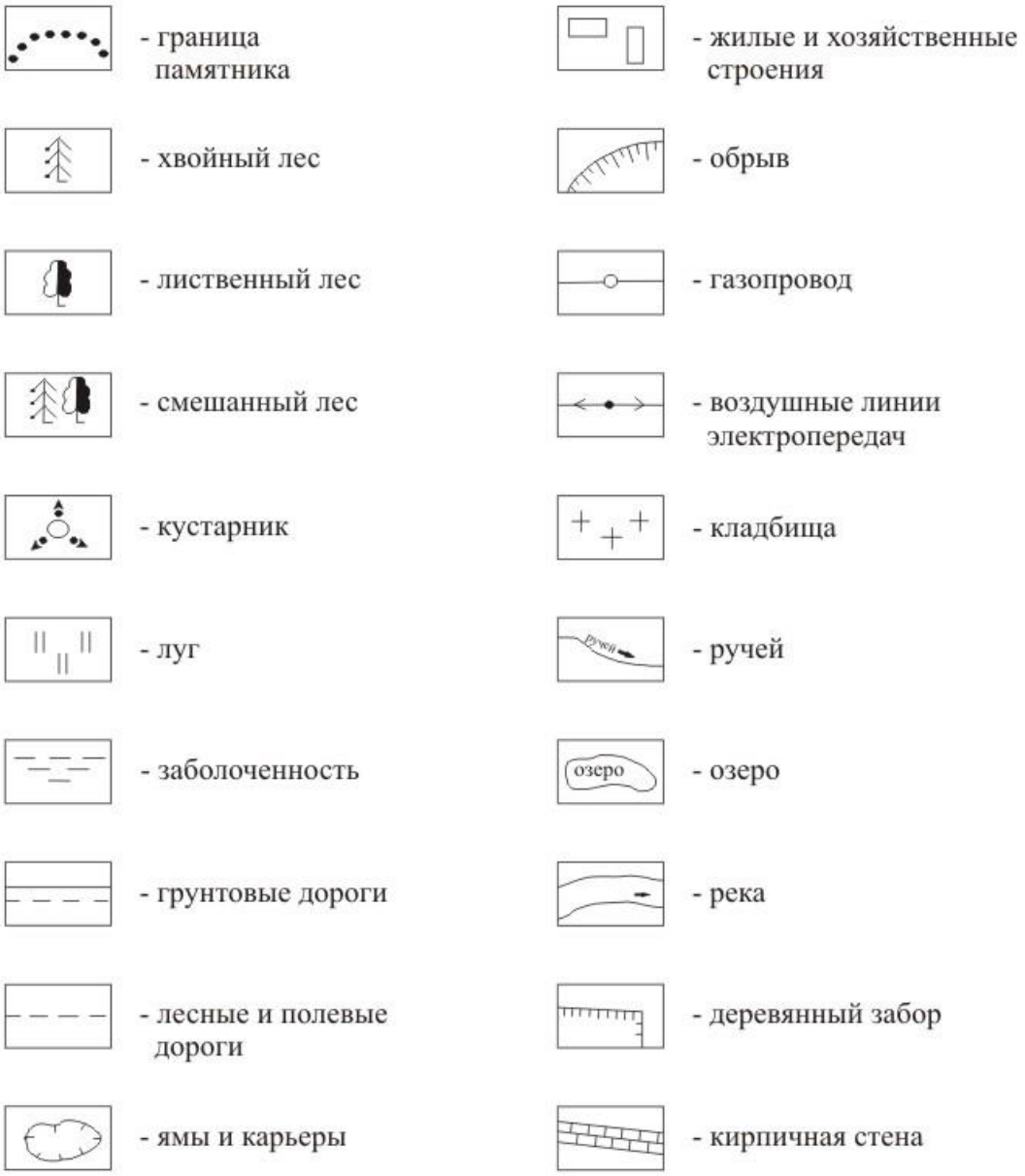

Условные обозначения.

Рис. 125. Условные обозначения.